



Portopiccolo Classic

Regata riservata a Yacht a vela d'epoca, classici

Valida anche come

1° prova della

"COPPA A.I.V.E. DELL'ADRIATICO 2025"

31 maggio - 1 giugno 2025

Istruzioni di regata

Yacht Club Portopiccolo



In collaborazione con
Diporto Nautico Sistiana



Con il patrocinio della
Associazione Italiana Vele d'Epoca



ABBREVIAZIONI

Nelle presenti Istruzioni di Regata sono utilizzate le seguenti abbreviazioni:

- CIS - Codice internazionale dei segnali
- CT - Comitato Tecnico
- CdR - Comitato di Regata
- CdP - Comitato delle Proteste -Giuria
- BdR - Bando di Regata
- IdR - Istruzioni di Regata
- RRS - Regole di Regata della Vela World Sailing 2025-2028 ovvero Regola
- SR - Segreteria di Regata
- AO/CO- Autorità Organizzatrice/Comitato Organizzatore

SP	Regole per le quali una penalità standard può essere applicate dal Comitato di regata senza tenere un'udienza (<i>questo modifica la RRS 60.5(b) 63.2, e A5.1</i>).
DP	Regole per le quali le penalità sono a discrezione del comitato delle proteste
NP	Regole che non possono essere oggetto di protesta barca contro barca (<i>questo modifica la RRS 60.1(a)</i>)

1 Regolamenti

1.1 Come da punto 1 del Bando di Regata.

1.2 **[DP][NP]** Il CIM fa divieto di qualsiasi pubblicità. Gli yachts debbono rispettarlo anche all'ormeggio e durante la navigazione tra di esso e il campo di gara.

2. Albo Ufficiale dei Comunicati

2.1 L'Albo Ufficiale dei comunicati sarà al link di RRSofS <https://www.racingrulesofsailing.org/documents/11230/event> e replicato presso la SR.

3. Avvisi ai concorrenti e modifica alle IDR

Eventuali modifiche alle IdR ed altri Comunicati per i concorrenti saranno pubblicati nell'Albo Ufficiale dei Comunicati, sino a 2 ore prima dal segnale di avviso della prima prova in programma per la giornata, tranne che i cambi di programma, che saranno esposti entro le ore 20.00 del giorno precedente a quello in cui avranno effetto.

Tali modifiche costituiranno comunicato ufficiale per tutti i concorrenti, i quali hanno l'onere di prenderne visione.

Tutte le comunicazioni saranno comunque ripetute via Whatsapp sul Gruppo "PP Classic" per tutti i partecipanti che daranno il consenso a ciò. L'assenza di una o più comunicazioni su questo gruppo o la presenza di comunicazioni errate non potrà essere causa di richiesta di riparazione (a modifica della reg. 61.1(a) 61.4(b) RRS).

4. Programma delle regate e briefing

4.1 Venerdì 30 maggio:

- ricevimento degli equipaggi presso la Marina di Portopiccolo.
- ore 10.00 - 20.00 operazioni di stazza delle imbarcazioni
- dalle 09.00 alle 13.00 e dalle 14.00 alle 18.00 - perfezionamento delle iscrizioni presso la segreteria della Regata (ufficio della Marina Portopiccolo)
- ore 18.00 brindisi di benvenuto agli equipaggi presso la terrazza dello Yacht Club Portopiccolo

4.2 Sabato 31 maggio:

- ore 10.00 briefing per tutti gli skipper presso la terrazza dello Yacht Club Portopiccolo

- ore 11.55 – Segnale di avviso della 1° prova
- ore 20.30 – Dinner Buffet per tutti gli equipaggi

4.3 **Domenica 1 giugno:**

- 2° prova: Il Comitato di Regata comunicherà l'ora di partenza della prova del giorno 1 giugno, dandone comunicazione entro le ore 19.00 del giorno precedente. In assenza di tale comunicazione l'orario del **Segnale di Avviso** resterà invariato rispetto a quello della giornata precedente.
- Non saranno dati segnali di avviso dopo le ore 15.00
- A seguire premiazione della “Portopiccolo Classic” presso la terrazza dello Yacht Club

5. **Segnali a terra**

5.1 I segnali saranno esposti all'albero dei segnali situato sulla terrazza dello Yacht Club.

5.2 A modifica dei Segnali di Regata del RRS:

- Il segnale “Intelligenza” accompagnato da 2 segnali acustici significa: “la partenza della Regata è differita”. Il segnale di avviso sarà dato non prima di 45 minuti dalla rimozione della “Intelligenza” accompagnata da 1 segnale acustico.
- Quando il segnale di regata “Intelligenza su H” è esposto a terra, significa che le imbarcazioni non devono uscire in acqua, quando il segnale di regata “Intelligenza su H” esposto a terra, al di sopra della lettera “T”, significa che nessuna passera deve lasciare il porto. Il segnale di avviso sarà esposto non meno di 45 minuti dopo dalla rimozione del segnale “Intelligenza su H” esposto a terra. Questo modifica il segnale di regata “Intelligenza su H”.
- La lettera “N” con 3 segnali acustici significa: “non ci saranno Regate nella giornata”.

5.3 I segnali saranno possibilmente ripetuti sul canale di servizio VHF.

6. **Bandiere di classe**

6.1 Bandiera “TANGO” del C.I.S.: categoria PASSERE.

6.2 Bandiera “ECHO” del C.I.S.: tutte le altre categorie escluse PASSERE e IMBARCAZIONI CLASSICHE DELL'EPOCA IOR.

6.3 Bandiera “WISKEY” del C.I.S.: categoria IMBARCAZIONI CLASSICHE DELL'EPOCA IOR.

6.4 Quando un segnale visivo è esposto sopra l'identificativo di una categoria/e, quel segnale si applica soltanto a quella categoria/e. Questo cambia il preambolo Segnali di regata.

7. **Area di Regata e Percorsi**

7.1 La Regata si svolgerà nel Golfo di Trieste, come indicato nella mappa riportata nell'Allegato 2 di queste Idr.

L'Allegato 2 mostra le possibili aree di regata denominate Campo XIII, identificato da una bandiera di colore VERDE, e Campo XV, identificato da una bandiera di colore ROSSO.

7.2 L'area di regata prescelta verrà segnalata con la bandiera del rispettivo colore che verrà esposta a terra, all'albero dei segnali situato sulla terrazza dello Yacht Club, almeno 90 minuti prima del segnale di avviso della prima regata di giornata.

7.3 Il percorso identificato dal **pennello numerico 1**, esposto prima o contemporaneamente al segnale di avviso, sarà costituito da un triangolo da percorrere due volte, per le **TUTTE le categorie esclusa la categoria Imbarcazioni classiche dell'epoca IOR** nella sequenza P - 1 - 2 - 3 - 1 - 2 - 3 - A.

7.4 Il percorso identificato dal **pennello numerico 2** prevede un triangolo equilatero con bastone finale, **SOLO per la categoria Imbarcazioni classiche dell'epoca IOR**, sequenza P - 1 - 2 - 3 - 1 - 3 - A.

- 7.5 Il percorso identificato dal **pennello numerico 3** prevede un triangolo equilatero da percorrere due volte per **TUTTE le categorie**, sequenza P – 1 – 2 – 3 – 1 – 2 – 3 – A.
- 7.6 Per tutti i percorsi il primo lato di percorso verrà posizionato possibilmente al vento.
- 7.7 La lunghezza del primo lato di percorso potrà variare a discrezione del CdR in relazione all'intensità del vento e del tipo di percorso. La lunghezza media sarà di circa 1,5 nm.
- 7.8 È previsto l'utilizzo contemporaneo dei percorsi identificati dai pennelli numerici 1 e 2, per le categorie ad essi abbinare (vedi IdR punti 7.3 e 7.4 e diagramma in Allegato 1).
La lunghezza del primo lato, e di conseguenza di quelli successivi, sarà diversa tra i due percorsi. Le boe di percorso 1 e 2 saranno di colore diverso tra i percorsi (vedi IdR punti 8.2, 8.3 e 8.4 e diagramma in Allegato 1).
- 7.9 La lunghezza dei lati per ogni percorso ed il rilevamento in gradi bussola della boa 1 verranno comunicati ai concorrenti sul canale di servizio VHF. Il CdR esporrà anche una tabella con la direzione in gradi bussola per la boa 1.
- 7.10 Il percorso potrà essere ridotto a qualunque lato, a discrezione del CdR, a parziale modifica RRS 32.
- 7.11 Non sono previsti cambi di percorso dopo la partenza (ciò modifica RRS 33).
- 7.12 I diagrammi dell'Allegato 1, che fa parte integrante delle presenti IdR, indicano i percorsi da compiere compresi gli angoli approssimati tra i lati, la proporzione dei lati, l'ordine nel quale le boe devono essere passate ed il lato dal quale ogni boa deve essere lasciata.

8. Boe

- 8.1 Per tutti i percorsi la boa di partenza "P" sarà piramidale gonfiabile di colore rosso e dopo la partenza diverrà boa 3 e la boa di arrivo "A" sarà piramidale gonfiabile di colore giallo.
- 8.2 Per il percorso identificato dal pennello numerico 1 le boe di percorso 1-2 saranno piramidali gonfiabili di colore giallo.
- 8.3 Per il percorso identificato dal pennello numerico 2 la boa di percorso 1 sarà piramidale gonfiabile di colore giallo, la boa di percorso 2 sarà cilindrica gonfiabile di colore arancione.
- 8.4 Per il percorso identificato dal pennello numerico 3 le boe di percorso 1-2 saranno piramidali gonfiabili di colore giallo.

9. Partenza

- 9.1 Per avvisare le flotte che una prova o una sequenza di prove inizierà al più presto, e che la linea di partenza è aperta, la bandiera arancione verrà esposta con un segnale acustico almeno 5 minuti prima che sia esposto il segnale di avviso.
- 9.2 La linea di partenza sarà tra un'asta portante una bandiera arancione posta sul battello del CdR all'estremità di destra della linea, riconoscibile dalla bandiera CDR, e la boa "P" piramidale di colore rosso all'estremità di sinistra. In prossimità della boa P di partenza potrà essere posizionato un battello del CdR per il rilevamento degli eventuali OCS.
- 9.3 **È prevista un'unica procedura di partenza per tutte le categorie** esponendo al segnale di avviso tutte le bandiere di classe; in caso di condizioni meteo marine avverse il CdR potrà decidere di non far partire la categoria Passere ed in questo caso saranno esposte solo le Bandiere "ECHO" e "WISKEY".
- 9.4 Procedura di partenza (in accordo a RRS 26):
- | | | |
|----------------------|--|------------------------|
| segnale di avviso | esposizione Bandiera di classe | 5 minuti alla partenza |
| segnale preparatorio | esposizione lettera "P", "I", "U" o Nera | 4 minuti alla partenza |
| ultimo minuto | rimozione lettera "P", "I", "U" o Nera | 1 minuto alla partenza |
| partenza | rimozione Bandiera di classe | partenza |
- 9.5 I segnali saranno ripetuti sul canale di servizio VHF, inclusa l'eventuale esposizione della lettera X (richiamo individuale - RRS 29.1) ma senza comunicare alcun numero velico.

- 9.6 La mancata comunicazione radio, la difettosa o mancata ricezione, non sarà motivo di richiesta di riparazione (modifica RRS 61.4(b)).
- 9.7 Le imbarcazioni che non attraverseranno la linea di partenza entro 20 minuti dal segnale di partenza saranno classificate DNS dal CdR senza udienza (modifica le RRS 35, A4, A5.1, A5.2).
- 9.8 A parziale modifica RRS 29.1 le parole “quattro minuti” sono sostituite da “venti minuti”.

10. Linea di arrivo

La linea di arrivo per tutti i percorsi sarà la congiungente tra l’asta con bandiera blu posta sull’imbarcazione del CdR e la boa di arrivo “A” di colore giallo posta a poppavia del battello del CdR.

11. Sistema di penalizzazione

La RRS 44.1 è modificata nel senso che è richiesta l’esecuzione di un solo giro di penalità invece di due (una virata ed una abbattuta).

La RRS 44.1 b, rimane in vigore.

12. Tempo limite

- 12.1 Il tempo limite previsto per lo svolgimento della regata è di 4 ore conteggiate dal proprio segnale di partenza. Le imbarcazioni non arrivate entro tale termine saranno classificate DNF senza udienza (ciò modifica RRS 35, A4, A5.1, A5.2).
- 12.2 L’orario ufficiale della manifestazione è il tempo UTC + 2ore. (CEST)

13. Proteste

- 13.1 Ad integrazione della RRS 60.2, il protestante, subito dopo l'arrivo, dovrà comunicare al battello del CdR il numero velico della barca che intende protestare.
- 13.2 Le proteste e le richieste di riparazione devono essere depositate entro il tempo limite prestabilito.
I moduli di protesta sono disponibili presso la SR.
Il tempo limite delle proteste, è stabilito in 60 minuti dopo che l’ultima barca è arrivata nell’ultima prova del giorno oppure dopo il segnale del CdR che oggi non saranno corse regate, quale sia il termine più tardivo.
- 13.3 Le proteste di stazza non saranno prese in esame se presentate dopo il tempo limite per le proteste del primo giorno di regata.
- 13.4 Possibilmente entro 30 minuti dalla scadenza del tempo limite per le proteste saranno affissi comunicati all’albo ufficiale per informare gli interessati delle udienze nelle quali sono parti o nominati come testimoni. Le udienze saranno tenute nella sala presso lo Yacht Club.
- 13.5 Le proteste verranno discusse appena possibile dopo il termine della regata.
- 13.6 È responsabilità del protestante e del protestato visionare l'Albo ufficiale ove saranno indicate le convocazioni per le udienze con relativa data, orario e luogo della discussione.

14. Classifiche e Punteggio

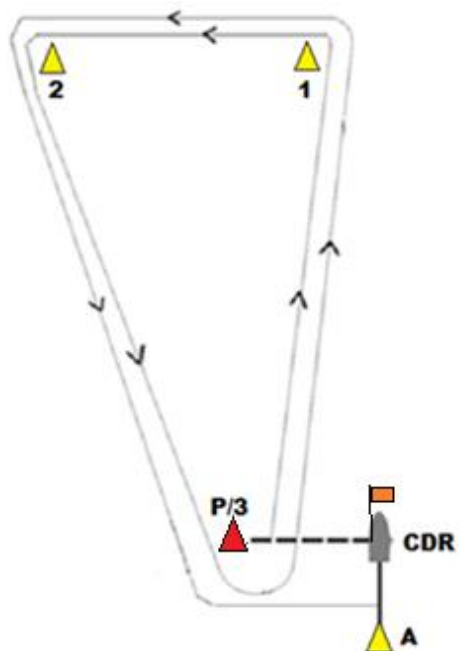
- 14.1 Sarà usato il punteggio minimo dell’appendice A del RRS.
- 14.2 La serie è costituita da due prove, senza possibilità di scarto
- 14.3 La regata sarà valida se sarà portata a termine almeno una prova.
- 14.4 Le imbarcazioni saranno suddivise nelle seguenti classi e categorie come da BdR:
- Yacht d’Epoca
 - Yacht Classici
 - Yachts progettati da Carlo Sciarrelli;
 - Passere

- Open categoria 1 e categoria 2
 - Imbarcazioni classiche dell'epoca IOR
- 14.5 Il CO si riserva di accorpate le classi nel caso non vengano raggiunte un minimo di 3 imbarcazioni iscritte per ogni classe.
- 14.6 Al termine di ciascuna prova verranno seguiti i seguenti criteri per la compilazione delle classifiche:
- per gli Yachts d'epoca e quelli classici le classifiche verranno redatte in tempo corretto usando il sistema di compensi CIM, come definito nel Regolamento in vigore
 - per gli Yachts progettati da Carlo Sciarelli le classifiche verranno redatte in tempo corretto usando il sistema di compensi indicato al punto 9.2 del BdR.
 - per le categorie "Passere" e "Open" categoria 1 e categoria 2, le classifiche verranno redatte in tempo reale.
 - per gli Yachts "Imbarcazioni classiche dell'epoca IOR prototipi o di serie le classifiche verranno redatte in tempo compensato secondo il sistema di compenso ORC.
- 15. Sicurezza**
- 15.1 Ogni yacht deve avere le dotazioni di sicurezza previste dalla sua autorità nazionale.
- 15.2 Le prove del raduno saranno di tipo C secondo l'art. 18 del Regolamento CIM.
- 15.3 Il CDR, in accordo con l'AO, non farà partire la prova in presenza di un'intensità media di vento superiore ai 20 KN su tutto il campo di regata, misurata per almeno 5 minuti prima dell'inizio delle procedure di partenza.
- 15.4 Durante la prova, in presenza di intensità di vento uguale o superiore ai 25 KN, il CDR, in accordo con l'AO potrà valutare l'annullamento o la riduzione della prova.
- 16. Sostituzione dell'equipaggio**
- La sostituzione di un membro dell'equipaggio non è consentita senza l'autorizzazione preventiva del Comitato di Regata. Le richieste debbono essere scritte.
- 17. Ormeggi**
- Per tutta la durata del raduno gli yachts dovranno ormeggiarsi al posto a loro riservato.
- 18. Comunicazioni Radio**
- 18.1 Il canale di servizio sarà il 69 VHF. Le comunicazioni radio effettuate dai concorrenti saranno ritenute valide solamente se confermate dalla stazione di ascolto. Tranne che in situazioni di emergenza, una barca, quando è in regata, non dovrà fare trasmissioni voce o dati e non dovrà ricevere comunicazioni voce o dati che non siano disponibili a tutte le barche.
- 18.2 In caso di ritiro le barche dovranno avvisare appena possibile il Circolo Organizzatore sul canale 69 del VHF.
- 19. Rispetto dell'ambiente [DP][NP]**
- Come da punto 21 del BdR.
- 20. Responsabilità**
- Come da punto 18 del BdR.
- 21. Assicurazione**
- Come da punto 6 del BdR.

Il Comitato di Regata

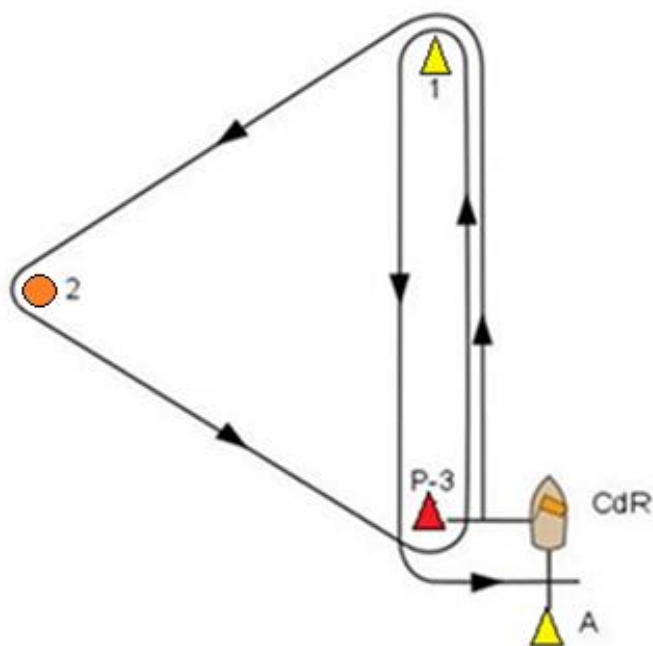
ALLEGATO 1 - Percorsi

Percorso pennello numerico 1 per TUTTE le categorie ESCLUSO categoria epoca IOR
Triangolo due giri P - 1 - 2 - 3 - 1 - 2 - 3 - A

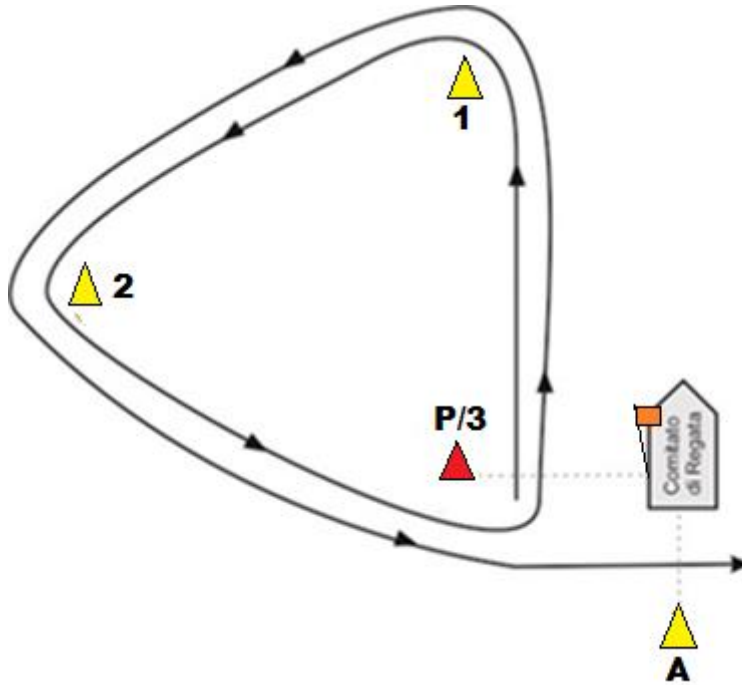


Percorso pennello numerico 2 SOLO per la categoria Imbarcazioni classiche dell'epoca IOR

Triangolo equilatero con bastone finale P - 1 - 2 - 3 - 1 - 3 - A

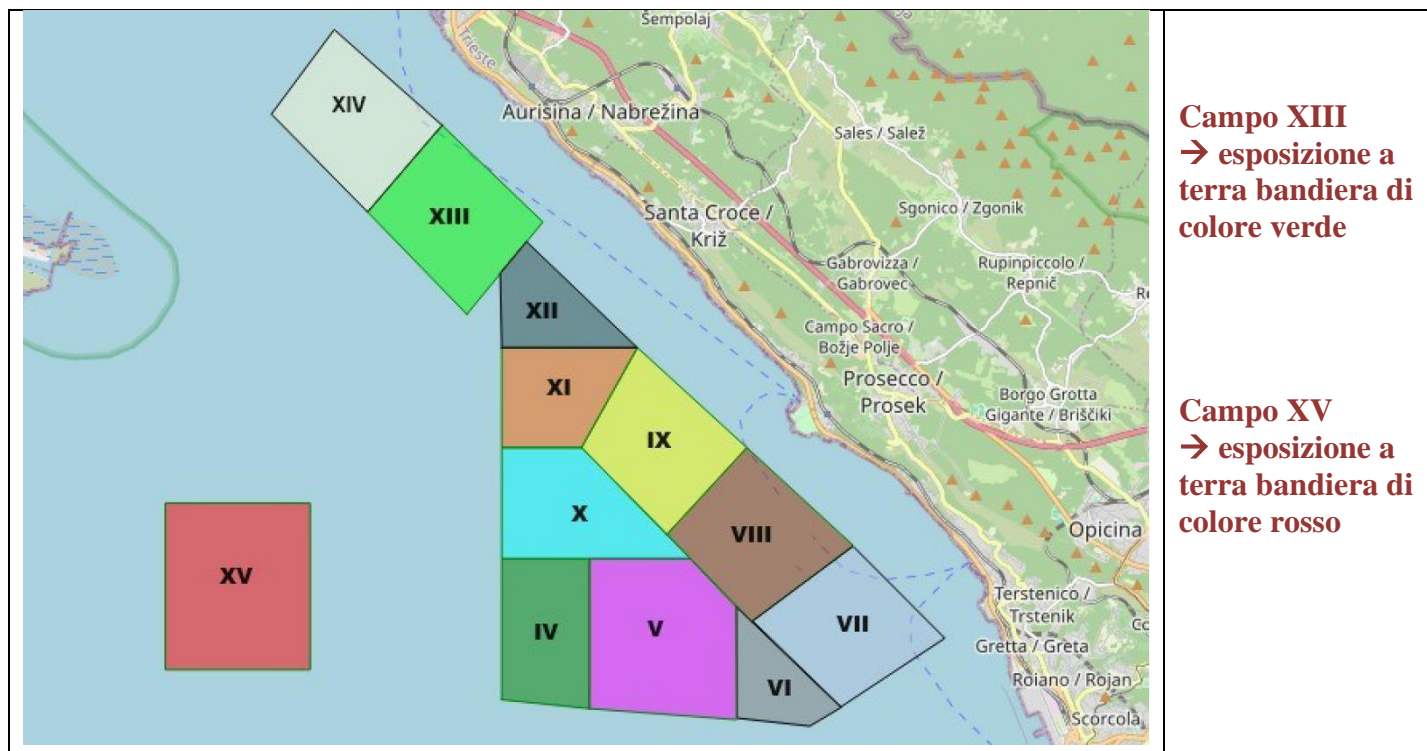


Percorso pennello numerico 3 per TUTTE le categorie
Triangolo equilatero due giri P - 1 - 2 - 3 - 1 - 2 - 3 - A



ALLEGATO 2

Area di regata



Campo XIII
→ esposizione a terra bandiera di colore verde

Campo XV
→ esposizione a terra bandiera di colore rosso

XIII	Aurisina	45° 43',20 N	013° 38',52 E
		45° 44',03 N	013° 39',50 E
		45° 44',90 N	013° 38',20 E
		45° 44',12 N	013° 37',24 E

XV	Sdobba	45° 40',00 N	013° 34',64 E
		45° 40',00 N	013° 36',50 E
		45° 41',50 N	013° 36',50 E
		45° 41',50 N	013° 34',64 E